




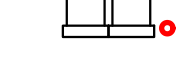









# Gemeinde Langendorf

Kanton Solothurn

## Legende

-  Projektierte Markierung
-  Bestehende Markierung
-  Aufzuhebende Markierung
-  Projektierte Signalisation Tempo 30
-  Projektierte Parkzone
-  Projektierte Parkverbotszone
-  Markierungen blaue Parkfelder
-  Projektierte Signalisation
-  Bestehende Signalisation
-  Aufzuhebende Signalisation
-  Sichtberme

# Einführung Tempo 30 und Parkraumkonzept

## Auflageexemplar

### Südost

Situation 1'000

Öffentliche Auflage vom ..... bis .....

Gemäss Abstimmung an der Gemeindeversammlung vom 19. Juni 2023

Beschlossen durch den Einwohnergemeinderat Langendorf am 27. März 2023  
Der Gemeindepräsident: \_\_\_\_\_ Der Gemeindeverwalter: \_\_\_\_\_

|                   |                            |      |      |                       |
|-------------------|----------------------------|------|------|-----------------------|
| Datum: 21.01.2025 | Projektleiter: B. Affolter | Rev: | Rev: | QM-Nummer: 430        |
| Format: 45 x 136  | Gezeichnet: ts / vs        | Rev: | Rev: | Plan-Nummer:          |
| Maastab: 1:1'000  | Geprüft:                   | Rev: | Rev: | <b>TB.014.261.335</b> |

**Emch+Berger** Ingenieure Planer Geometer | Emch+Berger AG Solothurn  
 Schöngrünstrasse 35 | CH-4500 Solothurn | Tel. +41 58 451 73 00 | solothurn@emchberger.ch | www.emchberger.ch

Plotfile: S:\TB\TB-Cad\Autodesk\T14\_261\_CAD\430\_BP\LOT\TB.014.261.SIT.dwg AC | Plotdatum: 21.01.2025 11:13 | user: Scheidegger Veronika

